

Målestokk 1:50 000
1 cm = 500 m

MALESTOKK Map Scale 1:50 000

- Fjell og fjelltopper (Elevation contours)
- Skog (Forest)
- Sjø og vann (Water)
- Gårds og grunnstrekninger (Property boundaries)
- Gårdsnummer (Parcel numbers)
- Eidekavaler (Land parcels)
- Tettsteder (Settlements)
- Damer (Dams)
- Dyrerik (Wildlife)
- Høydepunkter (High points)

KARTFORKLARING MAP LEGEND

KARTEVERKSTYRING

KART · MAP · KARTE

KART · MAP · KARTE

KART · MAP · KARTE

KART · MAP · KARTE

KART · MAP · KARTE

KART · MAP · KARTE

KART · MAP · KARTE

KART · MAP · KARTE

KART · MAP · KARTE

KART · MAP · KARTE

KART · MAP · KARTE

KART · MAP · KARTE

KART · MAP · KARTE

KART · MAP · KARTE

KART · MAP · KARTE

KART · MAP · KARTE

KART · MAP · KARTE

KART · MAP · KARTE

KART · MAP · KARTE

KART · MAP · KARTE

KART · MAP · KARTE

KART · MAP · KARTE

KART · MAP · KARTE

KART · MAP · KARTE

KART · MAP · KARTE

KART · MAP · KARTE

KART · MAP · KARTE

KART · MAP · KARTE

KART · MAP · KARTE

KART · MAP · KARTE

KART · MAP · KARTE

KART · MAP · KARTE

KART · MAP · KARTE

KART · MAP · KARTE

KART · MAP · KARTE

KART · MAP · KARTE

KART · MAP · KARTE

KART · MAP · KARTE

KART · MAP · KARTE

KART · MAP · KARTE

KART · MAP · KARTE

KART · MAP · KARTE

KART · MAP · KARTE

KART · MAP · KARTE

KART · MAP · KARTE

KART · MAP · KARTE

KART · MAP · KARTE

KART · MAP · KARTE

KART · MAP · KARTE

KART · MAP · KARTE

KART · MAP · KARTE

KART · MAP · KARTE

KART · MAP · KARTE

KART · MAP · KARTE

KART · MAP · KARTE

KART · MAP · KARTE

KART · MAP · KARTE

KART · MAP · KARTE

KART · MAP · KARTE

KART · MAP · KARTE

KART · MAP · KARTE

KART · MAP · KARTE

KART · MAP · KARTE

KART · MAP · KARTE

KART · MAP · KARTE

KART · MAP · KARTE

KART · MAP · KARTE

KART · MAP · KARTE

KART · MAP · KARTE

KART · MAP · KARTE

KART · MAP · KARTE

KART · MAP · KARTE

KART · MAP · KARTE

KART · MAP · KARTE

KART · MAP · KARTE

VANDRE- OG SYKKELKART

Hiking and bike map
Wander- und Fahrradkarte

RANDSVERK · LEMONSJØEN





Fjellets knutepunkt

På Randsverk finner du et naturlig stoppested med flott kafé, velassortert Coop Marked, hytter i alle kategorier, turistinformasjon og campingplass med helt nytt sanitæranlegg og attraktive oppstillingsplasser samt asfaltert område for bobil. Vandre- og sykkelturner rett fra plassen.

Ein Knotenpunkt in den Bergen

Randsverk bildet eine zentrale Anlaufstelle in den Bergen mit Camping, Hütten in allen Kategorien, Cafeteria, Coop-Laden und Touristeninformation. Der Platz hat ein neues, großes Sanitärgebäude und attraktive Plätze mit toller Aussicht auf die Berge. Wander- und Fahrradtouren beginnen direkt am Platz.



Ny kjøkkenpaviljon - nye hytter fra 2020
Neue Küchenzeilen - neue Hütten ab 2020

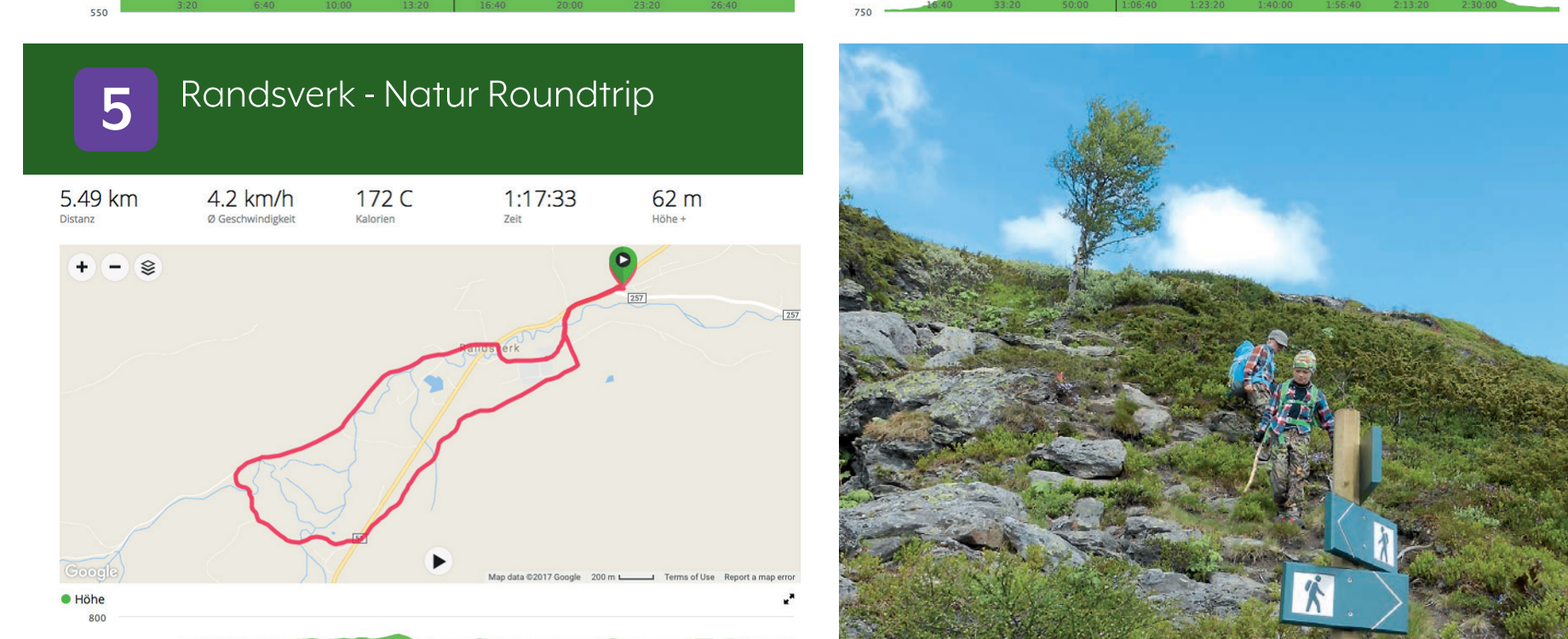
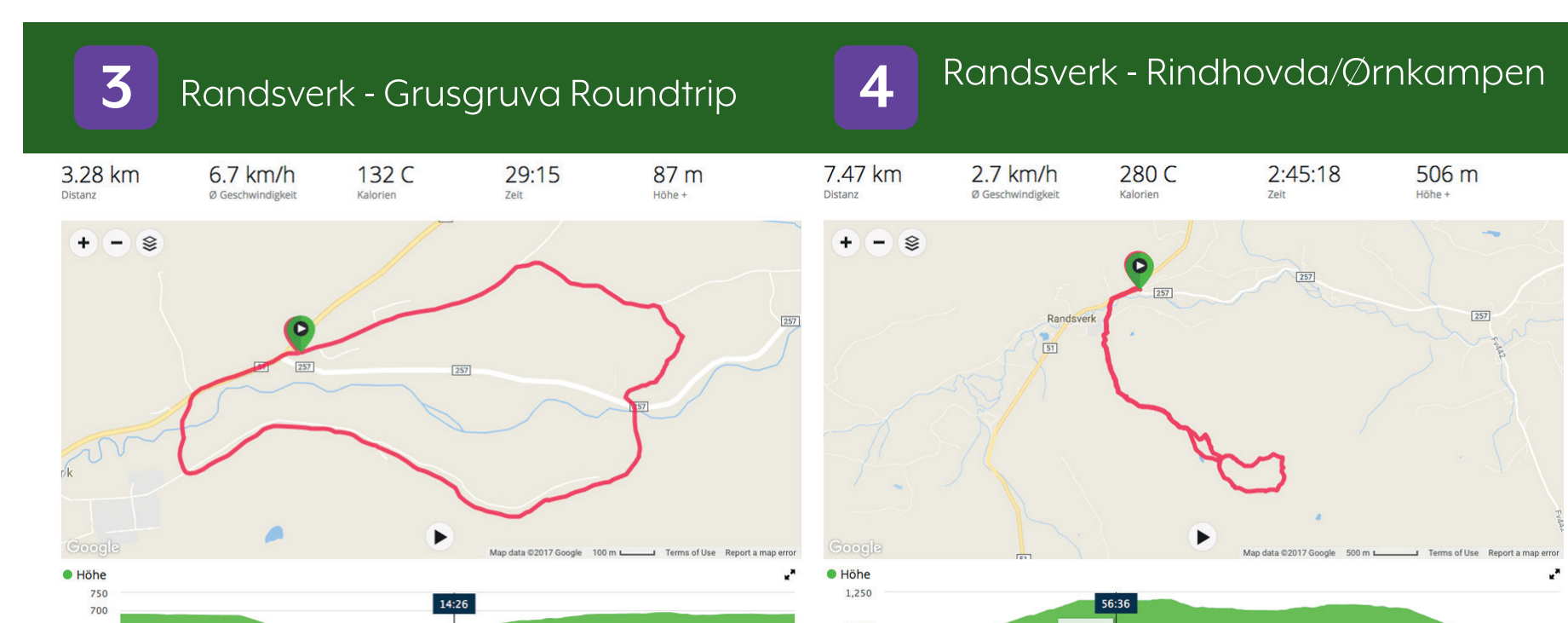
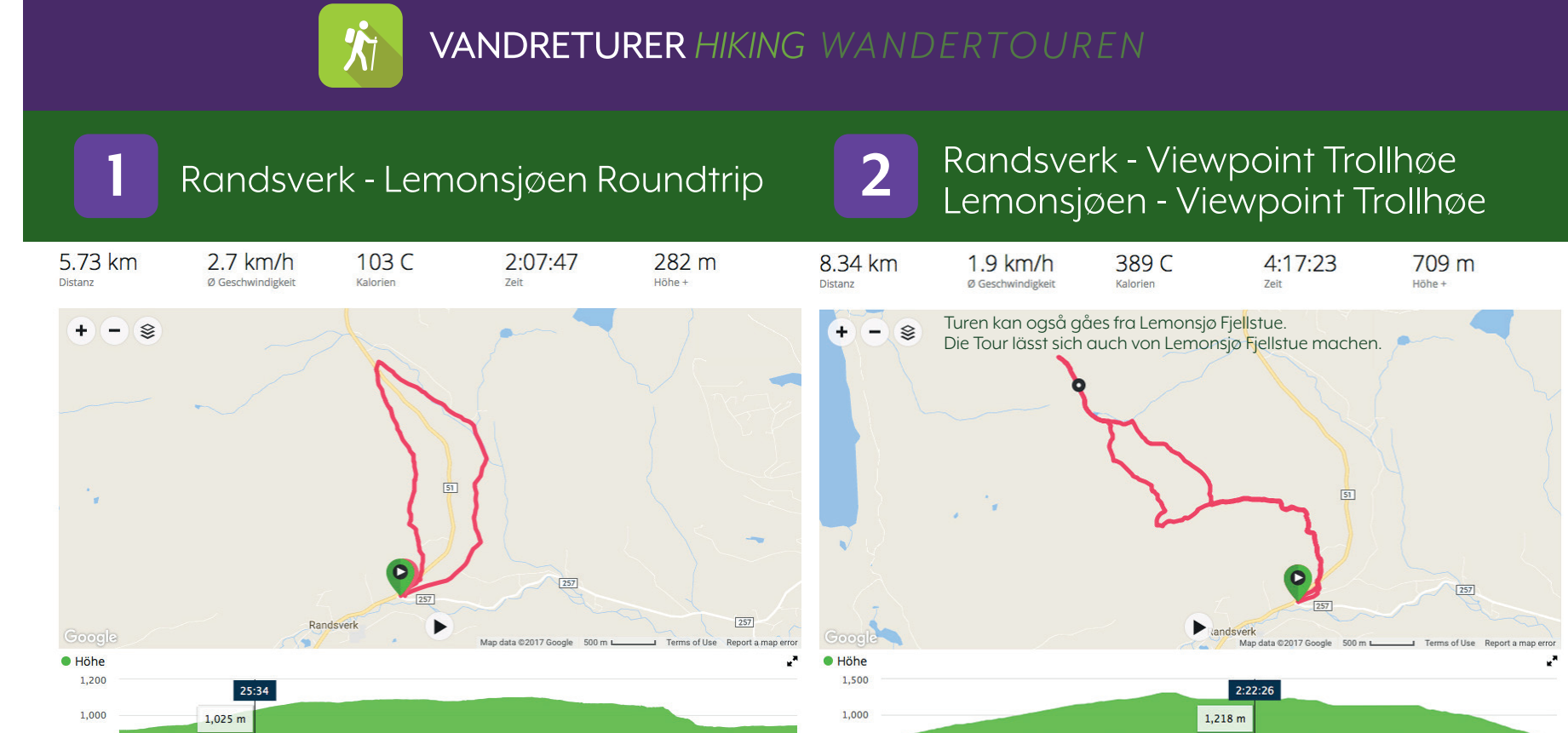



MIDT I MEKTIG NATUR ...

Hos oss opplever du de høyeste fjell, de flotteste turer og de største attraksjoner. Området rundt Lemonsjøen og Randsverk byr på førsteklasses vandre- og sykkelturner og formidlig samtidig en enestående og uforglemmelig storhet av norsk natur – idylliske daler, innsjøer og vidstrakte fjellområder i et flott kulturlandskap.

INMITTEN MÄCHTIGER NATUR ...

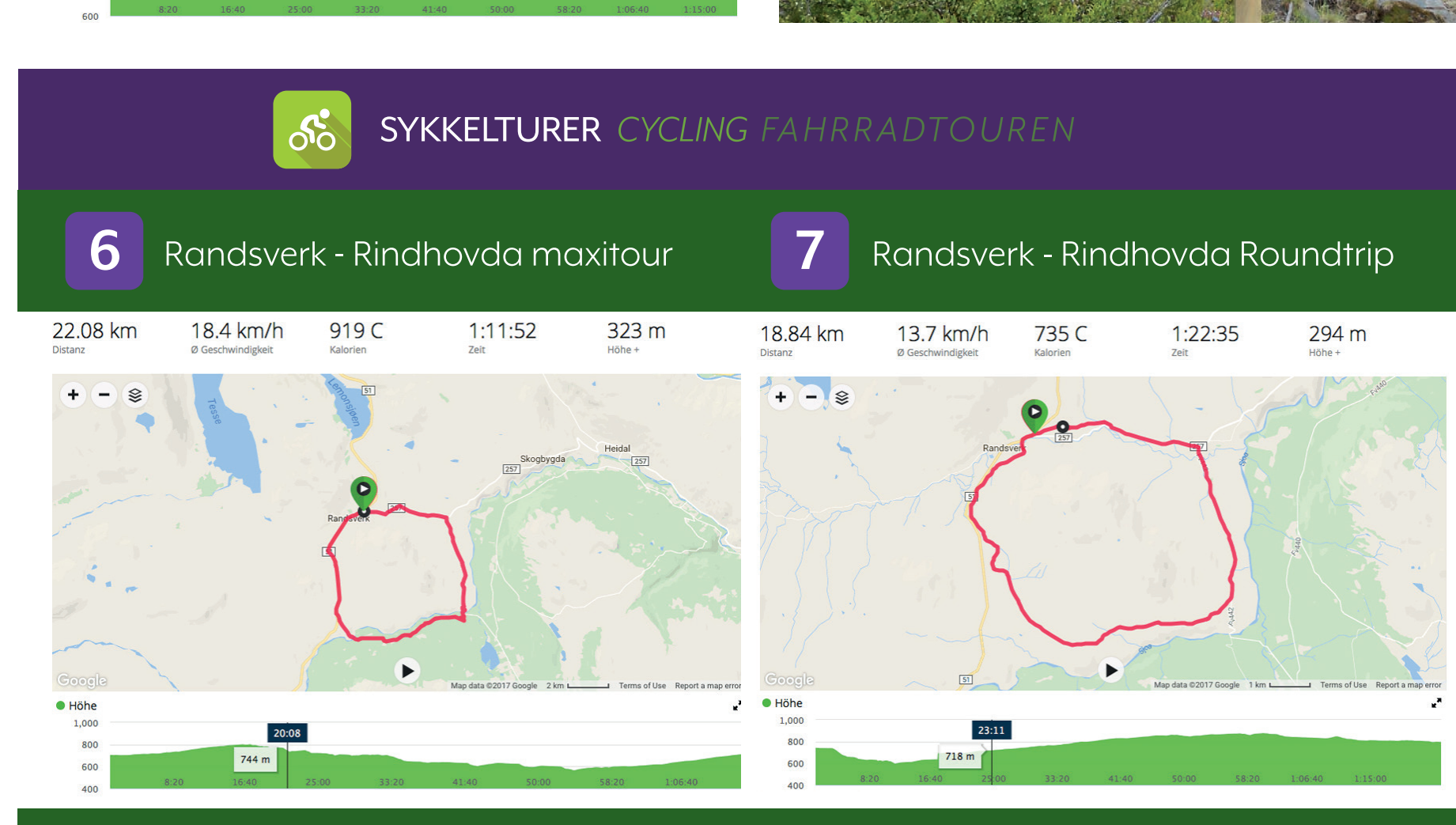
Bei uns erleben Sie die höchsten Berge, die schönsten Touren und die größten Attraktionen. Das Gebiet Randsverk und Lemonsjøen bietet Ihnen neben erstklassigen Wander- und Fahrradtouren auch eine einzigartige und unvergleichliche Vielfalt der Natur Norwegens mit idyllischen Tälern, Seen und überwältigenden Berglandschaften.



Elgburger - Randsverk



Pepperbiff - Lemonsjøen



Brannvakthytta - Rindhovda/Ørnkampen




Viewpoint Trollhoe



Lemonsjø Fjellstue & Hyttegrend – Eine Gebirgsperle in Jotunheimen

Familiengeführte, traditionelle Berghütte mit Unterkunft in Hütten und Zimmern, Frühstück und a la carte Essen.

Wählen Sie zwischen Zimmern mit Frühstück oder einem unserer 10 schönen Hütten. Wir legen unsere Herz in gutes Essen; traditionell, klassisch norwegisch, lokal, hausgemacht, großzügig und schmackhaft. Lemonsjøen bietet Ruhe, Natur und zahlreiche Möglichkeiten für Aktivitäten, die das Jahr über für die ganze Familie geeignet sind.



+47 61 23 87 22
www.lemonsjo.no
post@lemonsjo.no



Lemonsjø Fjellstue & Hyttegrend - En perle i Jotunheimen

Familiedrevet, tradisjonell Fjellstue med overnatting i hytter og rom, frokost og a la carte servering.

Opplev en ærlig, norsk hytteferie! Alternativt, komfortable hotellrom med utsikt til Jotunheimen. Our hearts goes into good food: traditional, classic Norwegian, local, homemade, generous and tasty. Lemonsjøen byr på ro, naturopplevelser, friluftsliv, rike muligheter for aktiviteter til glede for store og små året rundt.

Lemonsjø Fjellstue & Hyttegrend – Your pearl in Jotunheimen

Traditional Norwegian familyowned mountain Lodge with cabins and hotel rooms, breakfast and a la carte service.

Experience a traditional Norwegian cabin! Alternatively, comfortable hotel rooms with views of Jotunheimen. Our hearts goes into good food: traditional, classic Norwegian, local, homemade, generous and tasty. Lemonsjøen offers tranquility, nature and ample opportunities for activities suitable for the whole family year-round.

